

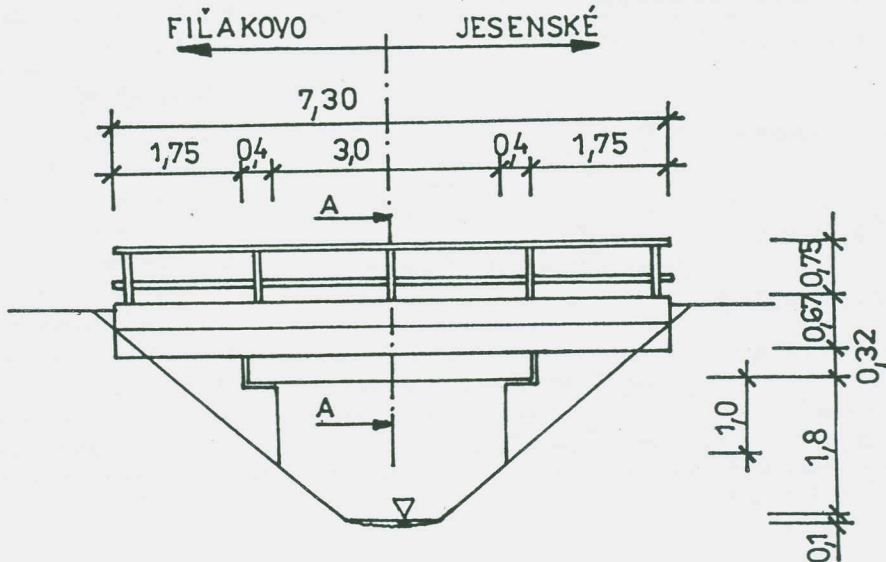
1. Názov mostu: Most cez údolný potok Čamovce - - Hajnačka pri obci Čamovce		Evidenčné číslo mostu: 571 - 015	
2. Predmet premostenia alebo prevedenia (prekážka): údolný potok		Rok postavenia: 1959	
3. Dialnica alebo cesta: cesta II/571 km: 21,871		Zaťažiteľnosť:	
4. Katastrálna obec: Čamovce		a) normálna:	S 24
5. Okres: Lučenec		b) vyhradená:	S 44
6. Kraj: Stredoslovenský		c) výnimočná:	S 306
7. Udržovateľ: OSC Lučenec		d) most navrhnutý pre zaťaženie: tr. A, ČSN 736202	
8. Počet otvorov: 1	9. Svetlosť otvorov: kolmá: 3,0	Šikmá:	
10. Dĺžka premostenia: 3,0	11. Rozpätie polí: 3,4	12. Šikmosť mostu: K- 90°	
13. Podrobný popis nosnej konštrukcie: Monolitická prostá železobetónová doska konštantnej hrúbky 0,32 m. Uloženie prosté, na lepenke.			
Stavebná výška: 0,92		Úložná výška:	
14. Opony: Počet: 2	Dĺžka: 7,8	Hrúbka:	
Výška:	Druh a materiál: masívne, betónové s kam. záhozom		
15. Ostatné podpory:	Počet:	Dĺžka:	Výška:
Hrúbka:			
Druh a materiál:			
16. Priestorová úprava: Voľná šírka mostu (podjazdu): 7,50		Šírka chodníkov:	
Šírka medzi zvýšenými obrubami: 7,15		Voľná výška nad vozovkou:	
17. Vozovka a chodníky: Druh vozovky: živičná živičná Dru spevnenej časti krajnice: živičná Druh chodníkov: odrazné pruhy - betónové Zábradlie: ocelové, dvojradové výšky 0,75 m			
18. Výška mostu nad terénom: 2,82			
19. Výška spodnej hrany konštrukcie nad vel. vodou:		Normálna hĺbka vody: 0,1	
20. Rôzne zariadenia na moste:		Výkresy mostu:	
21. Stavebný stav: III - dobrý			
22. Správne údaje:			
23. Reprodukčná zriaďovacia hodnota (RPH) východzia: Kčs			
Úprava: (stručný popis)			
Nová RPH:	dátum	Kčs	dátum

3907/L

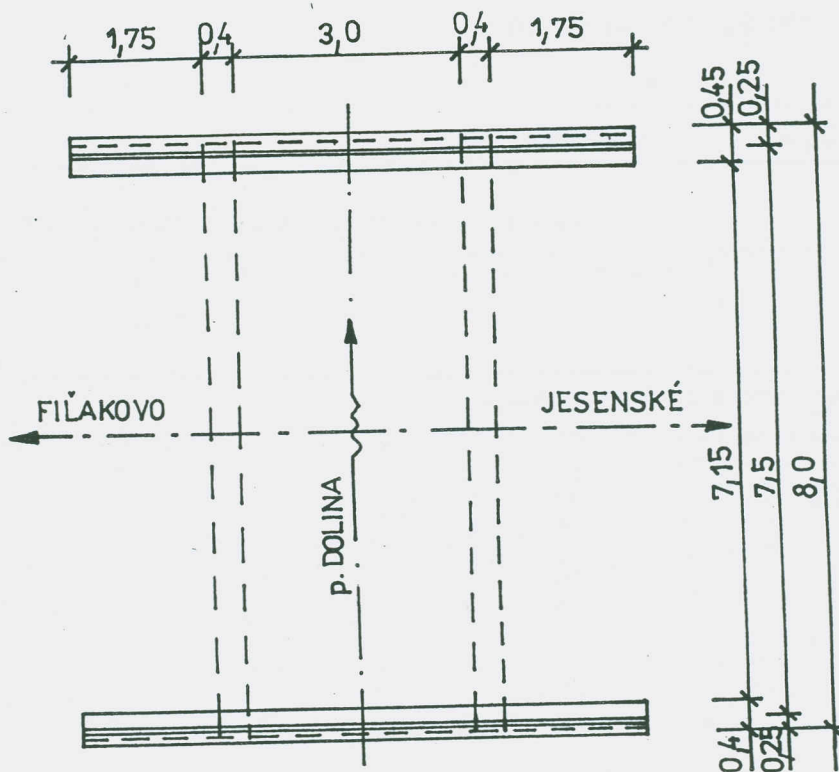
SCHEMATICKÝ NÁČRT MOSTU

(pôdorys, priečny a pozdĺžny rez a pohľad)


POHĽAD :



PÔDORYS :



PRIEČNY REZ A-A :



Mostný list	dátum	podpis	Mostný list	dátum	podpis
vypracoval	4. 1993	<i>Adam - na</i>	doplnil		
doplnil			doplnil		